



**КОМИТЕТ ИМУЩЕСТВЕННЫХ ОТНОШЕНИЙ
АДМИНИСТРАЦИИ ПЕРМСКОГО МУНИЦИПАЛЬНОГО ОКРУГА**

РЕШЕНИЕ

о размещении объектов № 22

Пермский край
Пермский округ

11.01.2023

Комитет имущественных отношений администрации Пермского муниципального района разрешает Акционерному обществу «Газпром газораспределение Пермь» (ИНН 5902183841, ОГРН 1025900512670, почтовый адрес: 614000, г. Пермь, ул. Петропавловская, 43)

размещение объекта «газопровод давлением до 1,2 Мпа, для размещения которого не требуется разрешения на строительство»

на землях государственная собственность на которые не разграничена

на срок 1 год с 11.01.2023 г. по 10.01.2024 г.

Местоположение: Пермский край, Пермский м.о., п. Аникино, ул. Тополиная, к дому 7.

Приложение: схема предполагаемых к использованию земель или части земельного участка.

Особые условия использования:

1. При размещении объекта учесть параметры ширины проезда улично-дорожной сети, во избежание сужения полосы отвода дороги.
2. Получение разрешения на производство земляных работ.

Председатель комитета
имущественных отношений
администрации Пермского
муниципального округа



Д.В. Ракицкий

Схема предполагаемых к использованию земель или части земельного участка

Объект: Газопровод давлением до 1,2 Мпа, для размещения которого не требуется разрешения на строительство

Местоположение: расположенных по адресу: Пермский край, р-н Пермский, с/о Култаевский,
д. Аникино, ул. Тополиная, к дому 7

Площадь земель или части земельного участка, кв.м.: 744

Категория земель: земли населенных пунктов

Вид разрешенного использования: -

Описание границ смежных землепользователей:

От точки н1 до точки н2 - земельный участок

с кадастровым номером 59:32:0690001:93

От точки н2 до точки н7 - земли общего пользования

От точки н7 до точки н10 - земельный участок

с кадастровым номером 59:32:0690001:178

От точки н10 до точки н12 - земли общего пользования

От точки н12 до точки н13 - земельный участок

с кадастровым номером 59:32:0690001:444

От точки н13 до точки н1 - земли общего пользования

Условные обозначения:



- предполагаемый участок земель,
на которых планируется размещение объекта




- границы и номер земельного участка,
сведения о которых внесены в ЕГРН




- границы и номер объекта капитального
строительства, сведения о которых внесены в ЕГРН



- граница кадастрового квартала



- зоны с особыми условиями использования
территории, сведения о которых внесены в ЕГРН



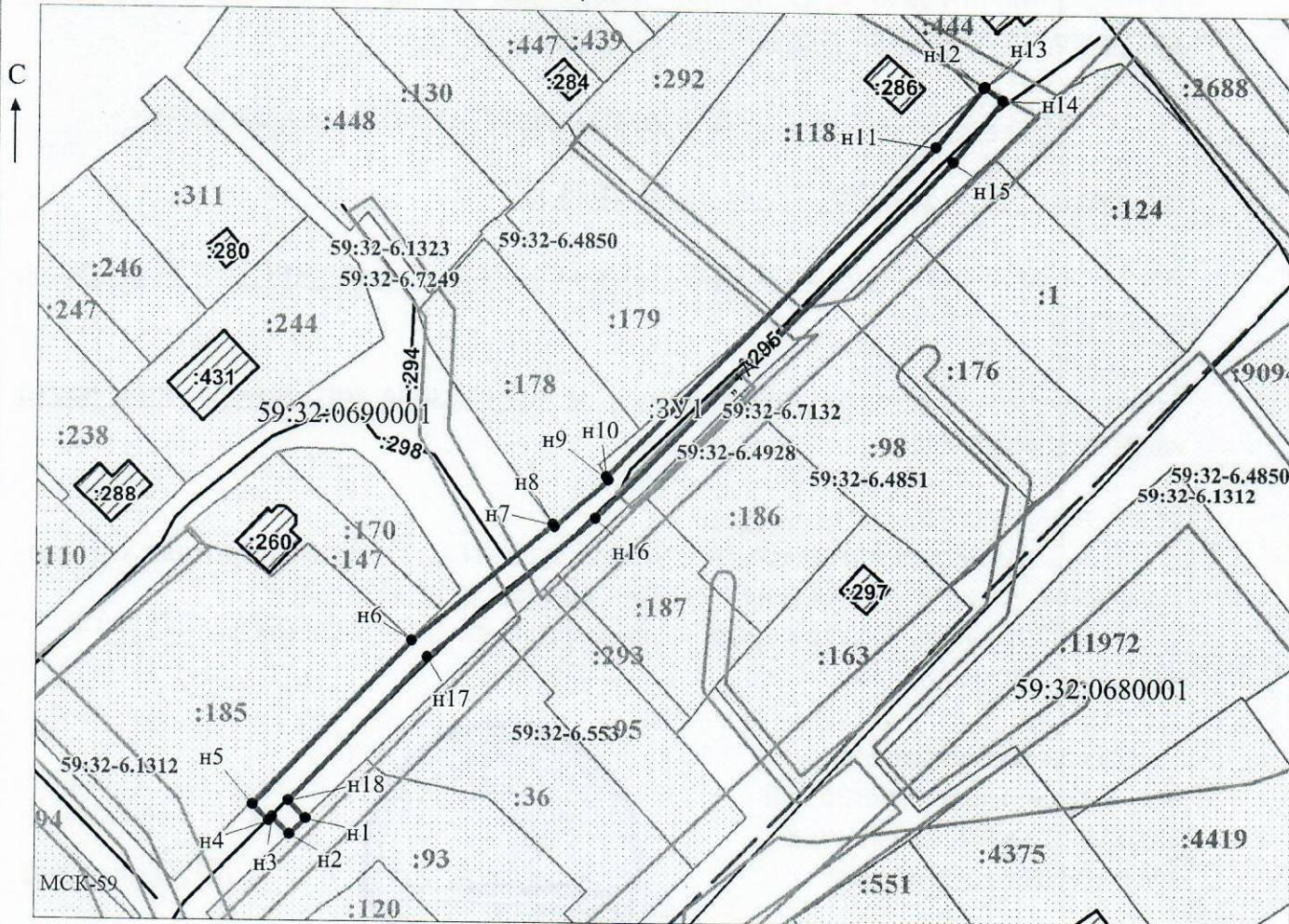
- обозначение запрашиваемого земельного участка

Каталог координат, м

№ точки границы	X	Y
н1	504772.17	2212335.94
н2	504769.36	2212333.08
н3	504772.36	2212330.11
н4	504771.68	2212329.43
н5	504774.48	2212326.59
н6	504803.81	2212354.46
н7	504824.83	2212379.29
н8	504824.40	2212379.60
н9	504832.93	2212389.06
н10	504833.57	2212388.69
н11	504892.65	2212446.78
н12	504903.28	2212455.08
н13	504903.49	2212455.35
н14	504901.08	2212458.44
н15	504890.01	2212449.80
н16	504825.92	2212386.78
н17	504800.89	2212357.22
н18	504775.25	2212332.90
н1	504772.17	2212335.94

н1 - характерная точка границ земель или части
земельного участка

59:32:0690001 - номер кадастрового квартала



Масштаб 1:1200

Заявитель:

МП

(подпись, расшифровка подписи)

(для юридических лиц

и индивидуальных предпринимателей)